



Záměr – prodej pozemků

Obec Salaš zveřejňuje v souladu s ustanovením § 39 zák.č. 128/2000 Sb., o obcích, ve znění pozdějších předpisů, **záměr prodeje pozemků a části pozemků** oddělených geometrickým plánem:

- parc. č. 1199/6, nově 1199/8 (810 m²) – dle geom.plánu č. 735-18/2024
- parc. č. 900, nově 900/2 (141595 m²) – dle geom. plánu č. 723-18/2023
- parc. č. 800/1 (4921 m²)
- parc. č. 803 (1713 m²)
- parc. č. 1162 (124 m²)

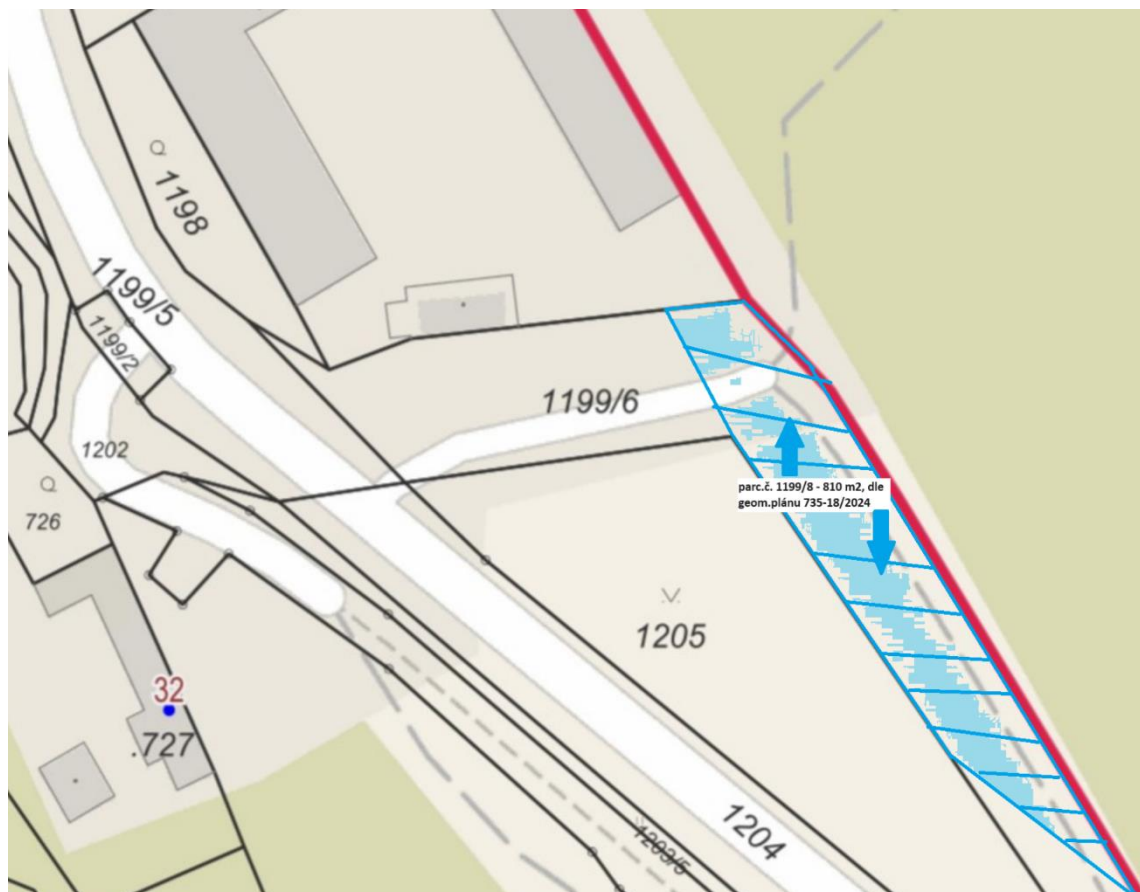
v katastrální území Salaš u Velehradu, žadatel Arcibiskupství olomoucké.

Jitka Točková
starostka obce

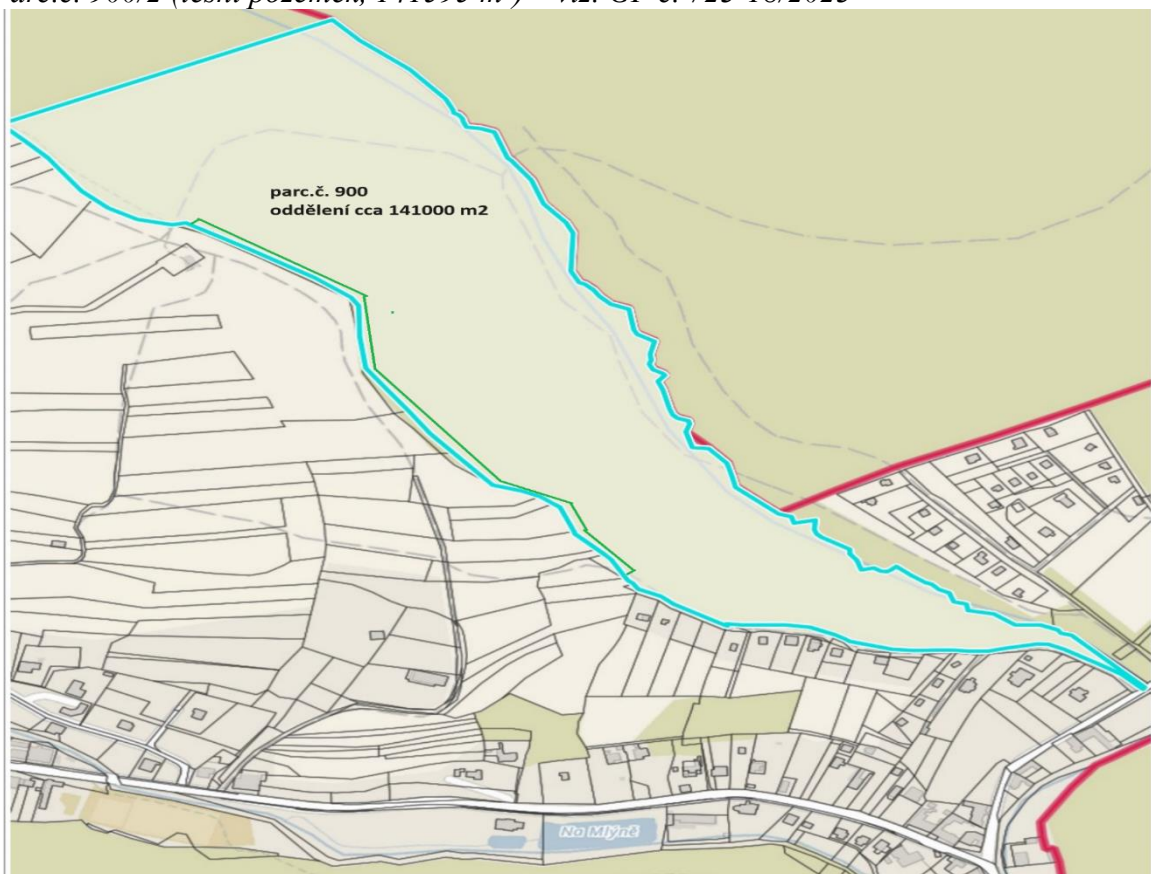
Vyvěšeno na úř.desce dne: 20. 5. 2024

Sejmuto z úř.desky dne:

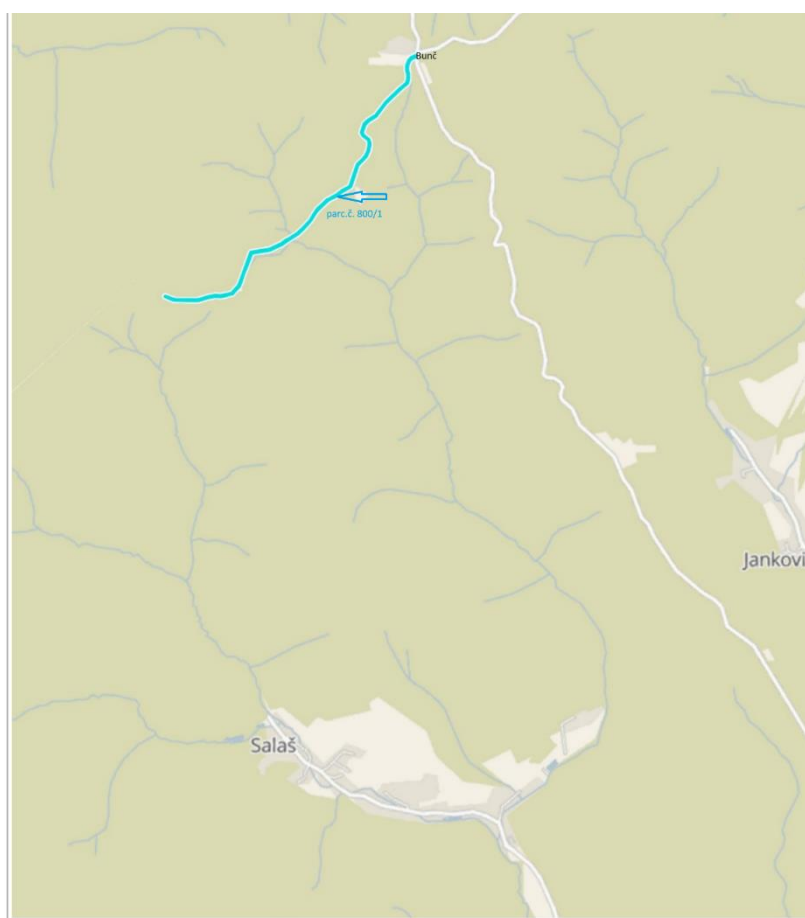
Parc.č. 1199/8, ostatní plocha (810 m²) – viz. GP 735-18/2024:



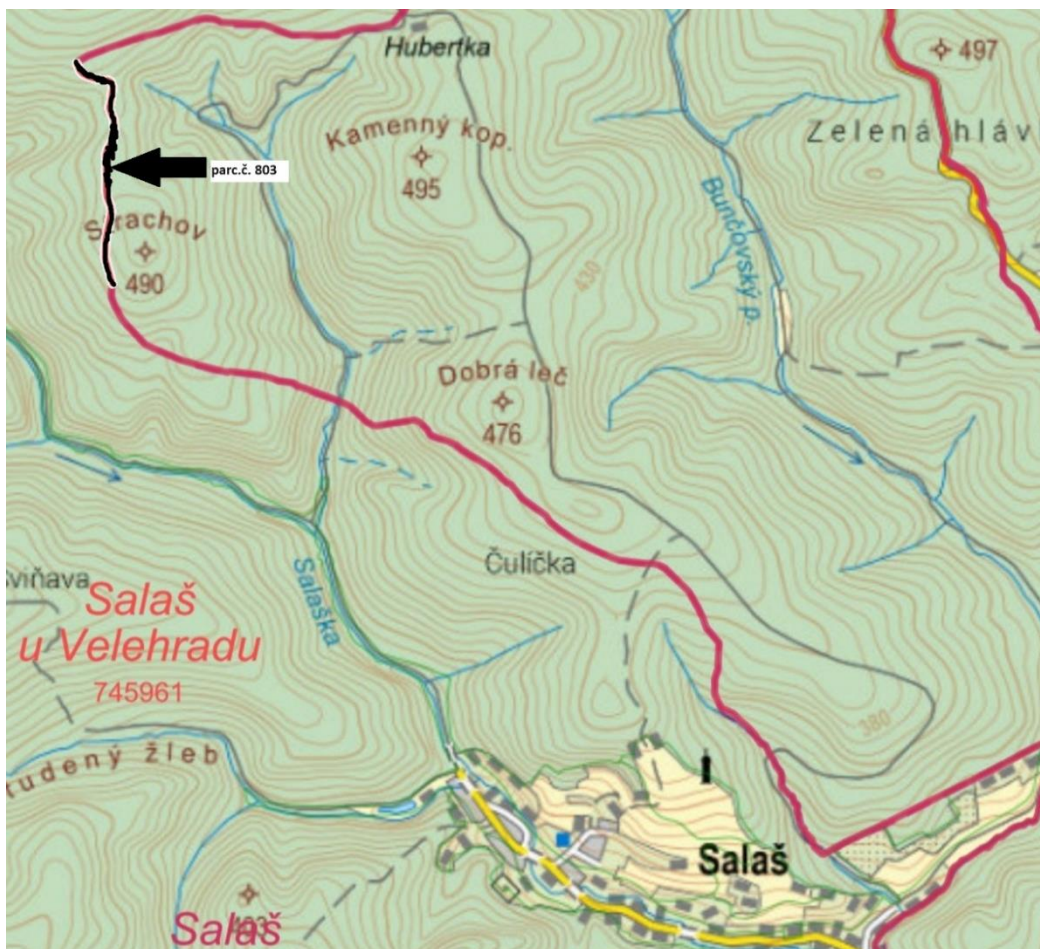
Parc.č. 900/2 (lesní pozemek, 141595 m²) – viz. GP č. 723-18/2023



Parc.č. 800/1, ostatní plocha (4921 m²):



Parc.č. 803 – ostatní plocha (1713 m²):



Parc.č. 1162 - trvalý travní porost (124 m²):

